

MAPA DO CELÓW PROJEKTOWYCH

SKALA 1 : 500

Województwo: kujawsko-pomorskie
 Powiat: bydgoski
 Jedn. ewid.: Dąbrowa Chełmińska [040302_2]
 OBRĘB: OSTROMECKO [0011]
 Nr ewidencyjny zgłoszenia: 6640.6355.2017
 SEKCJA MAPY NR 6.194.22.24.4.1, 6.194.22.24.4.2
 PUWG 2000 pas 6 Ukt. wys. Kronsztadt'60
 Działka nr 177/12

Poświadczam, że niniejszy dokument został opracowany w wyniku prac geodezyjnych i kartograficznych, których rezultaty zawiera operat techniczny wpisany do ewidencji materiałów państwowego zasobu geodezyjnego i kartograficznego

Organ prowadzący państwowy zasób geodezyjny i kartograficzny	STAROSTA BYDGOSKI
Identyfikator ewidencyjny materiału zasobu - operatu technicznego	P.04032017
Data wpisania operatu technicznego do ewidencji materiałów zasobu	
Imię, nazwisko i podpis osoby reprezentującej organ	







Nie wykonano ustalenia obciążeń służebnościami gruntowymi ujawnionych w księgach wieczystych.

Nie wyklucza się istnienia w terenie również urządzeń podziemnych ułożonych a nie zgłoszonych do inwentaryzacji geodezyjnej.

Sporządził w dniu: 25.10.2017r.
 mgr inż. Jacek Gezela
 geodeta uprawniony nr 21791

Legenda:
 Granice działek ewidencyjnych oznaczone linią z powodu braku lub niewiarygodności dokumentów nie zostały wyznaczone w terenie i nie zostały określone w opracowaniu z wymaganą dokładnością pomiaru. Od granic oznaczonych symbolem można projektować tylko obiekty budowlane sytuowane w odległości większej niż 4,0 m od granicy nieruchomości.

Legenda

-  Projektowany opornik
-  Projektowany krawężnik najazdowy
-  Projektowana nawierzchnia jezdni - kostka brukowa
-  Projektowana nawierzchnia opaska- kostka brukowa kolor czerwony
-  Projektowana zieleń
-  Projektowana nawierzchnia z płyt ażurowych

LAPIS LAPIS Artur Kamiński
 ul. Igrzyskowa 1/46
 85-796 Bydgoszcz

INWESTYCJA	Budowa drogi na działce nr 177/12 i 177/17 w miejscowości Ostromecko (ul. Bydgoska)			
LOKALIZACJA	dz. ew. nr 177/12; 177/17 Obręb: Ostromecko [0011] Jednostka ewidencyjna Dąbrowa Chełmińska			
INWESTOR	Gmina Dąbrowa Chełmińska ul. Bydgoska 21 86-070 Dąbrowa Chełmińska			
ZESPÓŁ AUTORSKI	FUNKCJA	IMIĘ I NAZWISKO	NR UPRAWNIENI	PODPIS
	Projektował:	Artur Kamiński		
	Opracował:	Łukasz Morgaś		

NAZWA RYSUNKU	Plan Zagospodarowania Terenu		
STADIUM	uzgodnienia	SKALA:	NR RYS.:
BRANŻA	DROGOWA	1: 500	2.0
DATA	20.11.2017		